



# Förmliche Festlegung

 Abgrenzung des förmlich festgelegten Sanierungsgebietes im Bereich "Ortskern IV" ca. 2,95 ha

Satzungsbeschluss am 31.05.2011  
Öffentliche Bekanntmachung am 09.06.2011

 Erweiterungsvorschlag des förmlich festgelegten Sanierungsgebietes im Bereich "Ortskern IV" ca. 1,39 ha

## Ausfertigungsvermerke:

**Hinweis:**

Der Lageplan ist Bestandteil der Satzung über die Änderung der Sanierungsatzung "Ortskern IV"

Beschlossen am:

Öffentliche Bekanntmachung:

Ausgefertigt:  
Urbach, den

.....  
Jörg Hetzinger, Bürgermeister

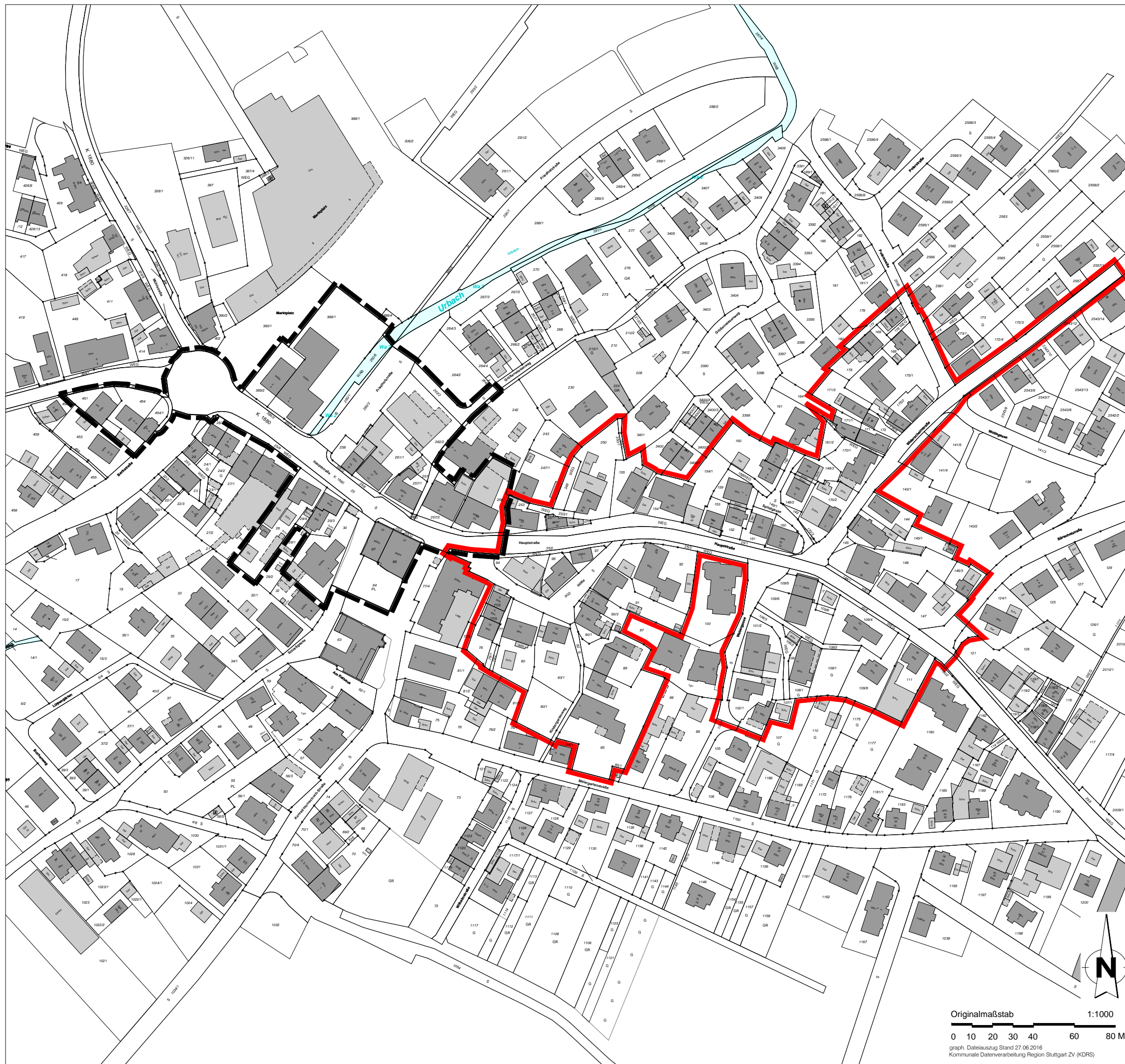
## Gemeinde Urbach

### Städtebauliche Erneuerungsmaßnahme "Ortskern IV"

Hauptgeschäftsstelle

die STEG  
Stadtentwicklung GmbH  
Olgastraße 54  
70182 Stuttgart

Projekt Nr. 82932  
22.07.2016/ht



Originalmaßstab 1:1000  
0 10 20 30 40 60 80 M  
graph. Dateiauszug Stand 27.06.2016  
Kommunale Datenverarbeitung Region Stuttgart ZV (KDRS)